

# СВИДЕТЕЛЬСТВО

О ГОСУДАРСТВЕННОЙ РЕГИСТРАЦИИ ПРАВА

Управление Федеральной регистрационной службы  
по Новосибирской области

Дата выдачи: 16.11.2009 г.

**Документы-основания:**

Решение Арбитражного суда Новосибирской области от 18.08.2008 г.  
Определение Арбитражного суда Новосибирской области об исправлении опечатки от  
05.11.2008 г.

**Субъект (субъекты) права:**

ГОРОД НОВОСИБИРСК.

**Вид права:**            собственность

**Объект права:**

Помещения, назначение: нежилое. Площадь: общая 635.4 кв.м., номера на поэтажном плане:  
1-39. Этаж: 1 (Подземный этаж).  
Адрес (местоположение):  
Новосибирская обл., г. Новосибирск, ул. Кошурникова, дом 5

**Кадастровый (или условный) номер:**

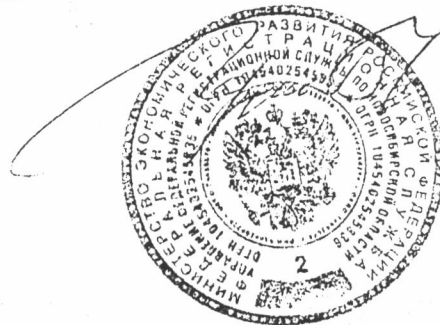
54-54-01/481/2009-635

**Существующие ограничения (обременения) права:** не зарегистрировано


о чем в Едином государственном реестре прав на недвижимое имущество и сделок с ним  
16.11.2009 г. сделана запись регистрации № 54-54-01/481/2009-635

Государственный регистратор:

/ Гордеев В. Н. /



54 АГ 785468



## КАДАСТРОВЫЙ ПАСПОРТ помещения

Лист № 1 , всего листов 2

Дата 9 октября 2009

Кадастровый номер ---

Инвентарный номер (ранее присвоенный учетный номер) 50:401:364:001031650:0001:20409

### 1. Описание объекта недвижимого имущества

1.1. Кадастровый номер здания (сооружения), в котором расположено помещение ---

1.2. Этаж (этажи), на котором расположено помещение 1 (Подземный этаж)

1.3. Общая площадь помещения 635,4 кв.м.

1.4. Адрес (местоположение):

Субъект Российской Федерации	Новосибирская обл.	
Район	---	
Муниципальное образование	тип	городской округ
	наименование	город Новосибирск
Населенный пункт	тип	город
	наименование	Новосибирск
Улица (проспект, переулок и т.д.)	тип	улица
	наименование	Кошурникова
Номер дома	5	
Номер корпуса	---	
Номер строения	---	
Литера	---	
Номер помещения (квартиры)	---	
Иное описание местоположения	---	

1.5. Назначение помещения нежилое  
(жилое, нежилое)

1.6. Вид жилого помещения в многоквартирном доме ---  
(комната, квартира)

1.7. Кадастровый номер квартиры, в которой расположена комната ---

1.8. Номер помещения на поэтажном плане 1-39

1.9. Предыдущие кадастровые (условные) номера объекта недвижимого имущества: ---

1.10. Примечание: Сведения об ограничениях (обременениях) зарегистрированных на 1 января 1999 г.: отсутствуют

1.11. Новосибирский филиал ФГУП «Ростехинвентаризация - Федеральное БТИ»  
получено об аккредитации от 27.10.2007 № 000406  
(наименование органа или организации)

Начальник участка

(подпись)

С.А. Кузнецов

(инициалы, фамилия)



# КАДАСТРОВЫЙ ПАСПОРТ помещения

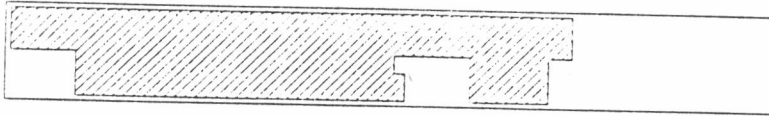
Лист № 2, всего листов 2

Кадастровый номер \_\_\_\_\_

Инвентарный номер (ранее присвоенный учетный номер) 50:401:364:001031650:0001:20409

2. План расположения помещения на этаже

План подвала



Масштаб 1: 100

Начальник отдела \_\_\_\_\_



М.П.

Е. Т. Гребнева  
(инициалы, фамилия)